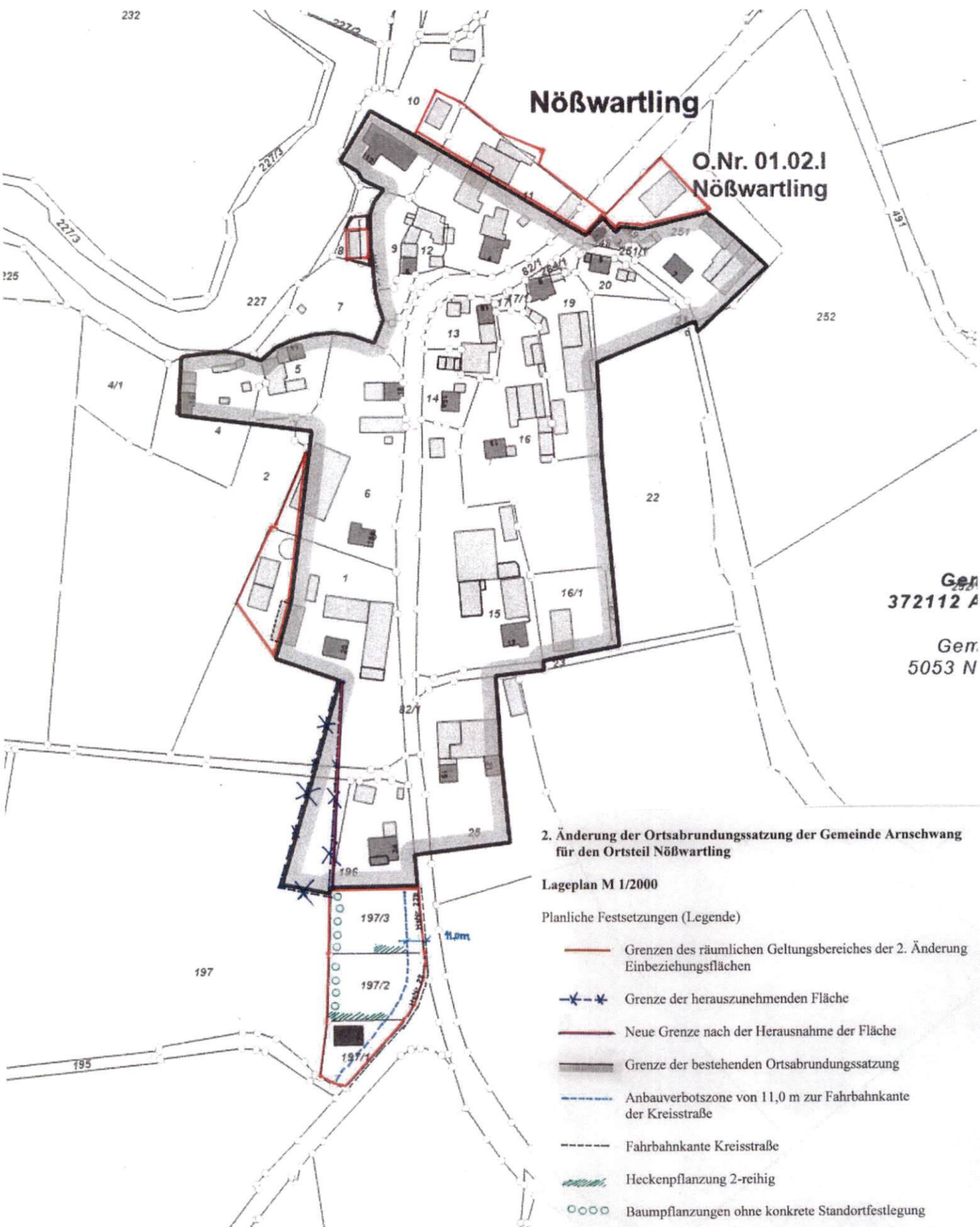


Nößwartling

O.Nr. 01.02.1
Nößwartling











Gen
372112 A

Gen
5053 N

2. Änderung der Ortsabrundungssatzung der Gemeinde Arnschwang für den Ortsteil Nößwartling


Lageplan M 1/2000

Planliche Festsetzungen (Legende)

-  Grenzen des räumlichen Geltungsbereiches der 2. Änderung Einbeziehungsflächen
-  Grenze der herauszunehmenden Fläche
-  Neue Grenze nach der Herausnahme der Fläche
-  Grenze der bestehenden Ortsabrundungssatzung
-  Anbauverbotszone von 11,0 m zur Fahrbahnkante der Kreisstraße
-  Fahrbahnkante Kreisstraße
-  Heckenpflanzung 2-reihig
-  Baumpflanzungen ohne konkrete Standortfestlegung

Arnschwang, den 1.03.2024

Lageplan


Michael Multerer
Bürgermeister